



COMUNE
DI
SAN CASCIANO
IN VAL DI PESA
Provincia di Firenze



Tav. 7e

REGOLAMENTO URBANISTICO

Località
Spedaletto

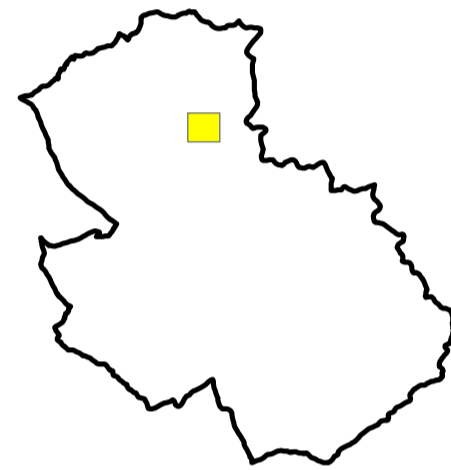
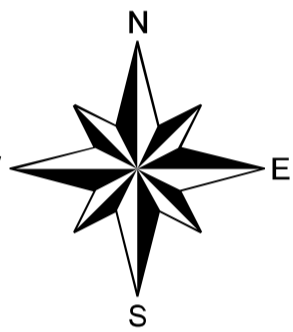
Indagini geologico - tecniche

Carta della pericolosità sismica

Settembre 2011





Scala: 1:2.000


Quadro d'unione w



Studio Geologico Dott. Geol. Alessandro Murratzu
Via Silvio Pellico, 14/16
Certaldo (FI) - Tel. 0571/651312

Legenda

-  **S4** Pericolosità sismica molto elevata
-  **S3** Pericolosità sismica elevata
-  **S2** Pericolosità sismica media
-  **S1** Pericolosità sismica bassa

 Comparti e/o previsioni urbanistiche con singole schede di fattibilità

